


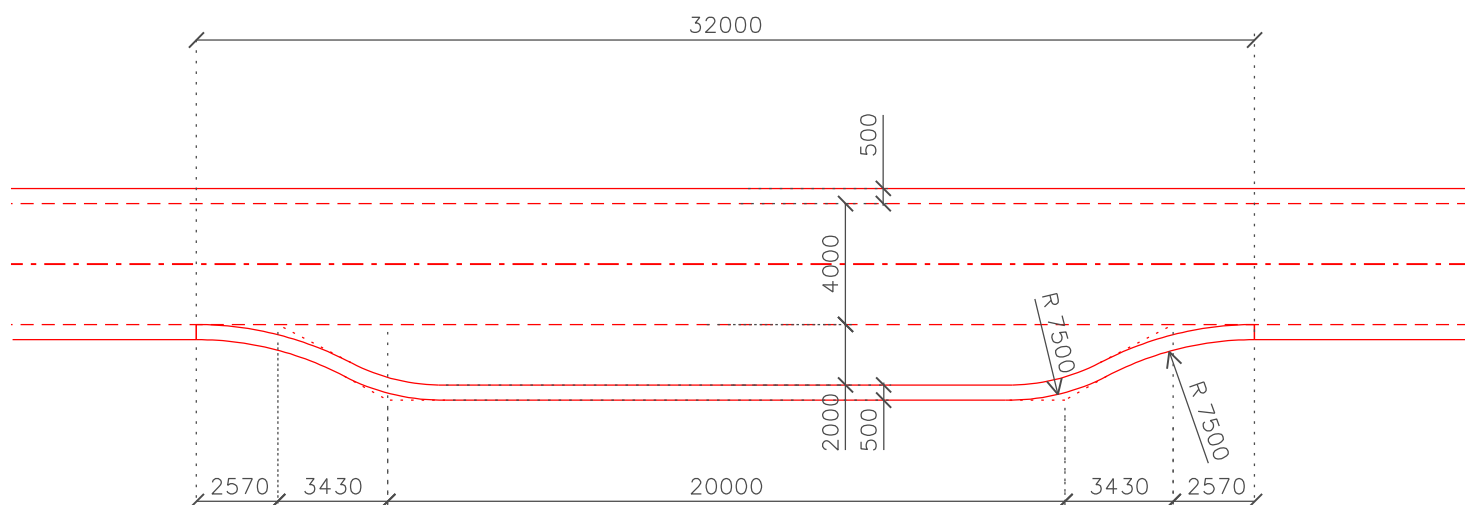
Výhybna

řez M 1:50




Výhybna

půdorys bez měřítka



VÝŠKOVÝ SYSTÉM: Bp v

SOUŘADNICOVÝ SYSTÉM: S-JTSK

Vypracoval	Zodpov.projektant	Hl. ing. projektu	Vedoucí střediska	 AGPOL s.r.o. Jungmannova 153/12 779 00 Olomouc Česká republika	
Kysela	Ing. Feltl, Ph.D.	Ing. Skácel	Ing. Vaculín, Ph.D.		
Místo stavby k.ú. Střelky		Kraj Zlínský		Počet formátů	1 A4
Investor Státní pozemkový úřad, Krajský pozemkový úřad pro Zlínský kraj				Datum	09. 2021
Akce HLAVNÍ POLNÍ CESTA HC1 A LBC 16 "BRALOVÁ" ČÁST K.Ú. STŘÍLKY				Stupeň	DSP + R
				Zakázkové číslo	2962/060
Objekt SO 101 - Hlavní polní cesta HC1				Archivní číslo	2962
				Příloha VZOROVÝ VÝKRES VÝHYBNY	
				Měřítko 1 : 50	Číslo výkresu D.101.b.6